

COMMUNE DE LA GRAND COMBE

PLAN D'OCCUPATION DES SOLS

SERVITUDES D'UTILITE PUBLIQUE

SOUS-PREFECTURE D'AIRES
 - 3 MARS 2009
 COURRIER REÇU

FICHE	CATEGORIE DE SERVITUDES	REFERENCE AU TEXTE LEGISLATIF QUI L' A INSTITUE	DATE	SERVICE
		SERVITUDES RELATIVES A LA CONSERVATION DU PATRIMOINE		
ACI	Monuments historiques Servitudes de protection des monuments historiques classés ou inscrits	Mesures de classement, et d'inscription prises en application des articles 1er à 5 de la loi du 31 décembre 1913 modifiée sur les monuments historiques avec l'indication de leur étendue. Périmètres de protection éventuellement délimités par décrets en conseil d'Etat en application de l'article 1er (alinéas 2 et 3) de la loi du 31 décembre 1913, autour des monuments historiques classés ou inscrits; Zones de protection des monuments historiques créés en application de l'article 28 de la loi du 2 mai 1930 modifiée; Périmètres de protection des monuments historiques classés ou inscrits et portés sur la liste visée ci-dessus, tels qu'ils résultent des dispositions combinées des articles 1er et 13 bis de la loi du 31 décembre 1913. Servitudes relatives à la protection des bois et forêts soumises au régime forestier	CHAMCLAUSON Site paléontologique -article 6 de la loi du 02/05/1930 PUITS RICARD Ensemble des installations minières.	S.D.A. S.D.A
A1	Bois et forêts		Code Forestier - Articles 98 à 103	ONF
		SERVITUDES RELATIVES A L'UTILISATION DE CERTAINES RESSOURCES ET EQUIPEMENTS		
14	Energie - Électricité Servitudes relatives à l'établissement des canalisations électriques (alimentation générale et distribution publique).	Périmètres à l'intérieur desquels ont été instituées des servitudes en application : - de l'article 12 modifié de la loi du 15 juin 1906, - de l'article 298 de la loi de finances du 13 juillet 1925, - de l'article 35 de la loi n° 46-628 du 8 avril 1946, - de l'article 25 du décret n° 64-481 du 23 janvier 1964.	Ligne Le Fesc- Vidarel	EDF

FICHE	CATEGORIE DE SERVITUDES	REFERENCE AU TEXTE LEGISLATIF QUI L'A INSTITUTE	DATE	SERVICE
SERVITUDES RELATIVES A L'UTILISATION DE CERTAINES RESSOURCES ET EQUIPEMENTS				
I 6	Servitudes concernant les mines et carrières établies au profit de titulaires de titre miniers, de permis d'exploitation de carrières ou d'autorisation de recherche de mines et de carrières	Périmètres à l'intérieur desquels s'appliquent les dispositions des articles 71 à 73 du code minier.	Cocession de houille de la Grand combe Décret du 5 mars 1931 PER d'Ales Décret du 16/03/1993 PER des Cévennes Décret du 13/04/1994	DRJR
T1	Communications Servitudes relatives aux chemins de fer	Voies ferrées Zones auxquelles s'appliquent les servitudes instituées par la loi du 15 juillet 1845 sur la police des chemins de fer et l'article 6 du décret du 30 octobre 1935 modifié portant création de servitudes de visibilité sur les voies publiques.	Ligne Nîmes -Paris	S.N.C.F.
PT2	Télécommunications Servitudes relatives aux transmissions radio-électriques, concernant la protection contre les obstacles des centres d'émission et de réception exploitées par l'Etat	Servitudes de protection des centres radio-électriques d'émission et de réception contre les obstacles instituées en application des articles L. 54 à L.56 et R. 21 à R. 26 du code des Postes et Télécommunications		France-Téléco
SERVITUDES RELATIVES A LA SALUBRITE ET A LA SECURITE PUBLIQUE				
Int1	Voisinage des cimetières.	Servitudes relatives aux cimetières instituées par l'article L.361-4 du code des communes		DDASS

SOUS-PREFECTURE D'ALES
 3 MARS 2009
 COURRIER REÇU

Si le consentement de tous les propriétaires n'est pas acquis, le classement est prononcé après avis de la commission supérieure des sites, par décret en Conseil d'Etat (classement d'office).

Lorsque le site est compris dans le domaine public ou privé de l'Etat, le ministre dans les attributions duquel le site se trouve placé et le ministre des finances donnent leur accord, le site est classé par arrêté du ministre compétent. Dans le cas contraire (accords non obtenus), le classement est prononcé par décret en Conseil d'Etat.

Lorsque le site est compris dans le domaine public ou privé d'un département, d'une commune ou appartient à un établissement public, le classement est prononcé par arrêté du ministre compétent si la personne publique propriétaire consent à ce classement. Dans le cas contraire, il est prononcé par décret en Conseil d'Etat après avis de la commission supérieure des sites.

Le classement d'un lac privé ou d'un cours d'eau dont le lit est propriété privée, nécessite, lorsqu'il peut produire une énergie électrique permanente (été comme hiver) d'au moins 50 kilowatts, l'avis des ministres intéressés (art. 6 et 8 de la loi du 2 mai 1930).

Cet avis doit être formulé dans un délai de trois mois. En cas d'accord entre les ministres, le classement est prononcé par arrêté, dans le cas contraire par décret en Conseil d'Etat.

La protection d'un site ou d'un monument naturel peut faire l'objet d'un projet de classement. Dans ce cas, les intéressés sont invités à présenter leurs observations. Pour ce faire, une enquête publique est prévue, dont les modalités sont fixées par le décret du 13 juin 1969 dans son article 4.

c) Zones de protection
(Titre III, loi du 2 mai 1930)

La loi du 2 mai 1930 dans son titre III avait prévu l'établissement d'une zone de protection autour des monuments classés ou des sites classés ou inscrits, lorsque la protection concernait des paysages très étendus et que leur classement aurait dépassé le but à atteindre ou encore aurait été trop onéreux.

La loi n° 83-8 du 7 janvier 1983 abroge les articles 17 à 20 et 28 de la loi du 2 mai 1930, relatifs à la zone de protection de cette loi. Toutefois, les zones de protection créées en application de la loi de 1930 continuent à produire leurs effets jusqu'à leur suppression ou leur remplacement par des zones de protection du patrimoine architectural et urbain.

B. - INDEMNISATION

a) Inscription sur l'inventaire des sites

Aucune indemnité n'est prévue compte tenu qu'il s'agit de servitudes peu gênantes pour les propriétaires.

b) Classement

Peut donner lieu à indemnité au profit des propriétaires s'il entraîne une modification de l'état ou de l'utilisation des lieux déterminant un préjudice direct, matériel et certain. La demande doit être présentée par le propriétaire dans le délai de six mois à dater de la mise en demeure.

A défaut d'accord amiable, l'indemnité est fixée par le juge de l'expropriation.

c) Zone de protection

L'indemnité est prévue comme en matière de classement, mais le propriétaire dispose d'un délai d'un an après la notification du décret pour faire valoir ses réclamations devant les tribunaux judiciaires.

C. - PUBLICITÉ

a) Inscription sur l'inventaire des sites

Insertion de l'arrêté prononçant l'inscription dans deux journaux dont au moins un quotidien dont la distribution est assurée dans les communes intéressées.

l'autorité compétente leur opposition ou les prescriptions qu'elles demandent dans un délai d'un mois à dater de la réception de la demande d'avis par l'autorité consultée. A défaut de réponse dans ce délai, elles sont réputées avoir émis un avis favorable (art. R. 422-8 du code de l'urbanisme).

Le permis de démolir visé aux articles L. 430-1 et suivants du code de l'urbanisme, tient lieu de l'autorisation de démolir prévue par la loi du 2 mai 1930 sur les sites (article L. 430-1 du code de l'urbanisme). Dans ce cas, le permis de démolir doit être conforme à l'avis du ministre des sites ou de son délégué.

B. - LIMITATIONS AU DROIT D'UTILISER LE SOL

1° Obligations passives

a) *Inscription sur l'inventaire des sites*

Interdiction de toute publicité, sauf dérogation (dans les formes prévues à la section 4 de la loi n° 79-1150 du 29 décembre 1979 relative à la publicité, aux enseignes et préenseignes, modifiée par la loi n° 85-729 du 18 juillet 1985) dans les sites inscrits à l'inventaire et dans les zones de protection délimitées autour de ceux-ci (art. 7 de la loi de 1979).

Les préenseignes sont soumises aux dispositions mentionnées ci-dessus concernant la publicité (art. 18 de la loi du 29 décembre 1979).

L'installation des enseignes est soumise à autorisation dans les zones visées ci-dessus (art. 17 de la loi du 29 décembre 1979).

Interdiction d'établir des campings sauf autorisation préfectorale (décret n° 59-275 du 7 février 1959 et décret d'application n° 68-134 du 9 février 1968) ou de créer des terrains aménagés en vue du stationnement des caravanes (art. R. 443.9 du code de l'urbanisme). Obligation pour le maire de faire connaître par affichage et panneaux ces réglementations.

b) *Classement du site et instance de classement*

Interdiction de toute publicité sur les monuments naturels et dans les sites classés (art. 4 de la loi du 29 décembre 1979). Les préenseignes sont soumises à la même interdiction (art. 18 de la loi du 29 décembre 1979).

L'installation d'une enseigne est soumise à autorisation dans les zones visées ci-dessus (art. 17 de la loi du 29 décembre 1979).

Interdiction à quiconque d'acquérir un droit de nature à modifier le caractère et l'aspect des lieux.

Interdiction d'établir une servitude conventionnelle sauf autorisation du ministre compétent.

Interdiction d'établir des campings sauf autorisation ministérielle accordée après avis de la commission départementale et supérieure des sites (décret n° 59-275 du 7 février 1959 et décret d'application n° 68-134 du 9 février 1968), ou de créer des terrains aménagés en vue du stationnement des caravanes (art. R. 443-9 du code de l'urbanisme). Obligation pour le maire de faire connaître ces réglementations par affichage et panneaux.

c) *Zone de protection d'un site*

Obligation pour le propriétaire des parcelles situées dans une telle zone de se soumettre aux servitudes particulières à chaque secteur déterminé par le décret d'institution et relatives aux servitudes de hauteur, à l'interdiction de bâtir, à l'aspect esthétique des constructions... La commission supérieure des sites est, le cas échéant, consultée par les préfets ou par le ministre compétent préalablement aux décisions d'autorisation.

Interdiction de toute publicité, sauf dérogation dans les formes prévues à la section 4 de la loi du 29 décembre 1979, dans les zones de protection délimitées autour d'un site classé (art. 7 de la loi de 1979).

Les préenseignes sont soumises aux dispositions mentionnées ci-dessus, en ce qui concerne la publicité (art. 18 de la loi de 1979).

Interdiction en règle générale d'établir des campings et terrains aménagés en vue du stationnement des caravanes.

Art. 16. - A compter du jour où l'administration des affaires culturelles notifie au propriétaire d'un monument naturel ou d'un site non classé son intention d'en poursuivre l'expropriation, tous les effets du classement s'appliquent de plein droit à ce monument naturel ou à ce site. Ils cessent de s'appliquer si la déclaration d'utilité publique n'intervient pas dans les « douze mois » de cette notification. Lorsque l'utilité publique a été déclarée, l'immeuble peut être classé sans autre formalité par arrêté du ministre des affaires culturelles.

TITRE III

SITES PROTÉGÉS

(Articles 17 à 20 abrogés par la loi n° 83-8 du 7 janvier 1983) (1)

TITRE IV

DISPOSITIONS PÉNALES

Art. 21. (Loi n° 76-1285 du 31 décembre 1976, art. 48-1). - Sont punies d'une amende de (Loi n° 77-1468 du 30 décembre 1977, art. 6.) « 2 000 à 60 000 francs » les infractions aux dispositions des articles 4 (alinéa 4), 11 (alinéas 2 et 3) et 13 (alinéa 3) de la présente loi.

Sont punies des peines prévues à l'article L. 480-4 du code de l'urbanisme les infractions aux dispositions des articles 9 (alinéa 1) et 12 ainsi qu'aux prescriptions des décrets prévus à l'article 19 (alinéa 1) de la présente loi.

Les dispositions des articles L. 480-1, L. 480-2, L. 480-3 et L. 480-5 à L. 480-9 du code de l'urbanisme sont applicables aux infractions à l'alinéa 4 de l'article 4 de la présente loi et aux dispositions visées au précédent alinéa, sous la seule réserve des conditions suivantes :

Les infractions sont constatées en outre par les fonctionnaires et les agents commissionnés à cet effet par le ministre chargé des sites et par les fonctionnaires et agents commissionnaires et assermentés pour les infractions en matière forestière, de chasse et de pêche.

Pour l'application de l'article L. 480-5, le tribunal statue soit sur la mise en conformité des lieux avec les prescriptions formulées par le ministre chargé des sites, soit sur leur rétablissement dans leur état antérieur.

Le droit de visite prévu à l'article L. 460-1 du code de l'urbanisme est ouvert aux représentants du ministre chargé des sites ; l'article L. 480-12 est applicable.

(Les articles 21-1 à 21-8 sont abrogés par l'article 48-II de la loi n° 76-1285 du 31 décembre 1976.)

Art. 22. - Quiconque aura intentionnellement détruit, mutilé ou dégradé un monument naturel ou un site classé ou inscrit sera puni des peines portées à l'article 257 du code pénal, sans préjudice de tous dommages-intérêts.

Art. 23. - L'article 463 du code pénal est applicable dans les cas prévus aux deux articles précédents.

TITRE V

DISPOSITIONS DIVERSES

Art. 24. - (Décret n° 65-515 du 30 juin 1965, art. 1^{er}.) « L'établissement public institué par la loi du 10 juillet 1914 prend la dénomination de « Caisse nationale des monuments historiques et des sites. »

Elle peut recueillir et gérer des fonds destinés à être mis à la disposition du ministre des affaires culturelles en vue de la conservation ou de l'acquisition des monuments naturels et des sites classés ou proposés pour le classement.

(3^e alinéa abrogé par l'article 8 du décret n° 65-515 du 30 juin 1965.)

Art. 25. - Les recettes de la Caisse nationale des monuments historiques et des sites seront déterminées par la prochaine loi de finances.

Art. 26. - Les dispositions de la présente loi sont applicables aux monuments naturels et aux sites régulièrement classés avant sa promulgation conformément aux dispositions de la loi du 21 avril 1906.

Il sera dressé, pour chacun de ces monuments naturels et de ces sites, un extrait de l'arrêté de classement reproduisant tout ce qui le concerne. Cet extrait sera transcrit au bureau des hypothèques de la situation de l'immeuble par les soins de l'administration des affaires culturelles. Cette transcription ne donnera lieu à aucune perception au profit du Trésor.

Dans un délai de trois mois, la liste des sites et monuments naturels classés avant la promulgation de la présente loi sera publiée au *Journal officiel*. Cette liste sera tenue à jour. Dans le courant du premier trimestre de chaque année sera publiée au *Journal officiel* la nomenclature des monuments naturels et des sites classés ou protégés au cours de l'année précédente.

Art. 27. - Un règlement d'administration publique (2) contresigné du ministre des finances et du ministre des affaires culturelles déterminera les détails d'application de la présente loi, et notamment la composition et le mode d'élection des membres, autres que les membres de droit, des commissions prévues aux

(1) Les articles 17 à 20 (titre III) sont abrogés par l'article 72 de la loi n° 83-8 du 7 janvier 1983. Toutefois les zones de protection créées en application des articles précités de la loi du 2 mai 1930 continuent à produire leurs effets jusqu'à leur suppression ou leur remplacement par des zones de protection du patrimoine architectural et urbain.

(2) Décret n° 70-288 du 31 mars 1970.

DÉCRET N° 70-288 DU 31 MARS 1970

abrogeant certaines dispositions de la loi du 2 mai 1930 relative à la protection des monuments naturels et des sites de caractère artistique, historique, scientifique, légendaire ou pittoresque et portant règlement d'administration publique sur la composition et le fonctionnement des commissions départementales et de la commission supérieure instituée en application de ladite loi

(*Journal officiel* du 4 avril 1970)

TITRE III

(*Décret n° 77-49 du 19 janvier 1977, art. 8*)

**DÉCLARATION PRÉALABLE DES PROJETS DE TRAVAUX
DANS LES SITES INSCRITS A L'INVENTAIRE**

Art. 17 bis. - La déclaration préalable, prévue à l'alinéa 4 de l'article 4 de la loi susvisée du 2 mai 1930, est adressée au préfet du département qui recueille l'avis de l'architecte des Bâtiments de France sur le projet.

(*Décret n° 77-734 du 7 juillet 1977, art. 1^{er}.*) « Lorsque l'exécution des travaux est subordonnée à la délivrance d'un permis de construire ou d'un permis de démolir, la demande de permis tient lieu de la déclaration préalable.

« Lorsque l'exécution des travaux est subordonnée à la délivrance d'une autorisation d'utilisation du sol en application des dispositions du titre IV du livre IV de la deuxième partie du code de l'urbanisme, la demande d'autorisation tient lieu de la déclaration préalable. »

Art. 18. - Le ministre d'Etat chargé des affaires culturelles, le ministre de l'intérieur, le ministre de l'économie et des finances, le ministre délégué auprès du Premier ministre, chargé des départements et territoires d'outre-mer, et le secrétaire d'Etat auprès du Premier ministre, chargé de la fonction publique et des réformes administratives, sont chargés, chacun en ce qui le concerne, de l'exécution du présent décret, qui sera publié au *Journal officiel* de la République française.

Fait à Paris, le 31 mars 1970.


ARTICLE 3 : Le présent arrêté, la carte au 1/25000ème et le plan cadastral annexés pourront être consultés à la préfecture du Gard et à la mairie de La Grand Combe.

ARTICLE 4 : Le Directeur de l'Architecture et de l'Urbanisme est chargé de l'exécution du présent arrêté qui sera publié au Journal Officiel de la République Française.

Fait à Paris, le 9 MAI 1993

Le Ministre de l'Environnement

Pour le Ministre et par délégation
Le Directeur de l'Architecture et de l'Urbanisme



Jean-François RESAULT

SERVITUDES RELATIVES A L'UTILISATION DE CERTAINES
RESSOURCES ET CERTAINS EQUIPEMENTS

ENERGIE

MINES ET CARRIERES

CANALISATIONS

COMMUNICATIONS

TELECOMMUNICATIONS

ANNEXE V

Travaux effectués au voisinage des ouvrages souterrains de prélèvement d'eau destinée à la consommation humaine

I. - Tous travaux ou opérations effectués en tout ou partie dans un périmètre de 50 mètres autour des ouvrages de prélèvement, et notamment :

1. Exécution de terrassements pour construction ou modification de barrages, plans d'eau, canaux ou fossés, voies ferrées, routes, parkings, ponts, passages souterrains ou aériens, fosses, terrains de sports ou de loisirs, fondations de bâtiments, de murs, de clôtures ou d'autres ouvrages ;

2. Ouverture, exploitation de mines, de carrières à ciel ouvert, de décharges publiques ou non ;

3. Travaux de pose, déplacement ou enlèvement de canalisations, drains, branchements enterrés de toute nature et interventions diverses sur ces ouvrages ;

4. Fouilles, forages, forages horizontaux, défonçages, enfoncements par battage ou tout autre procédé mécanique de piquets, pieux, palplanches, sondes perforatrices ou tout autre matériel de forage, de défonçage ;

5. Circulation d'engins ou de véhicules hors voirie pesant en charge plus de 7 tonnes par essieu (lorsque les canalisations de transport ou de distribution d'eau, d'eau chaude, d'eau surchauffée, de vapeur ou d'eau glacée et les ouvrages d'assainissement sont en caniveau en béton) ou plus de 3,5 tonnes au total (lorsque ces canalisations ou ouvrages sont enterrés directement), emprunts ou dépôt de matériaux ;

6. Pose d'éléments d'ancrage ou de haubanage aériens ou souterrains ;

7. Interventions sur canalisations enterrées, en particulier à la suite de fuites d'eau ;

8. Travaux de génie agricole tels que drainages, sous-solage, curages de fossés ;

9. Plantations d'arbres et désouchages effectués à l'aide de moyens mécaniques ;

10. Travaux de démolition.

II. - Tous les travaux et opérations exécutés à moins de 50 mètres d'un ouvrage souterrain visé ci-dessus lorsqu'ils comportent l'emploi d'explosifs ou sont susceptibles de transmettre des vibrations à l'ouvrage.

III. - Tous travaux d'injection ou de consolidation du sol exécutés à moins de 50 mètres d'un ouvrage.

ANNEXE VI

Travaux effectués au voisinage des ouvrages souterrains de distribution et de stockage d'eau destinée à la consommation humaine sous pression ou à écoulement libre

I. - Tous travaux ou opérations exécutés en tout ou partie à moins de :

a) 5 mètres pour les ouvrages sous pression ;

b) 10 mètres pour les ouvrages à écoulement libre de l'aplomb des dimensions extérieures de l'ouvrage, augmentés d'un mètre par mètre de profondeur d'excavation desdits ouvrages, et notamment :

1. Exécution de terrassements pour construction ou modification de barrages, plans d'eau, canaux ou fossés, voies ferrées, routes, parkings, ponts, passages souterrains ou aériens, fosses, terrains de sport ou de loisirs, fondations de bâtiments, de murs, de clôtures ou d'autres ouvrages ;

2. Ouverture, exploitation de mines, de carrières à ciel ouvert, de décharges publiques ou non ;

3. Travaux de pose, déplacement ou enlèvement de canalisations, drains, branchements enterrés de toute nature et interventions diverses sur ces ouvrages ;

4. Fouilles, forages, forages horizontaux, défonçages, enfoncements par battage ou tout autre procédé mécanique de piquets, pieux, palplanches, sondes perforatrices ou tout autre matériel de forage ;

5. Circulation d'engins ou de véhicules hors voirie pesant en charge plus de 7 tonnes par essieu (lorsque les canalisations de transport ou de distribution d'eau, d'eau chaude, d'eau surchauffée, de vapeur ou d'eau glacée et les ouvrages d'assainissement sont en caniveau en béton), plus de 3,5 tonnes au total (lorsque ces canalisations ou ouvrages sont enterrés directement), emprunts ou dépôts de matériaux ;

6. Pose d'éléments d'ancrage ou de haubanage aériens ou souterrains ;

7. Interventions sur canalisations enterrées, en particulier à la suite de fuites d'eau ;

8. Travaux de génie agricole tels que drainages, sous-solage, curages de fossés ;

9. Plantations d'arbres et désouchages à l'aide de moyens mécaniques ;

10. Travaux de démolition.

II. - Tous les travaux et opérations exécutés à moins de 40 mètres d'un ouvrage souterrain visé ci-dessus lorsqu'ils comportent l'emploi d'explosifs ou sont susceptibles de transmettre des vibrations à l'ouvrage.

III. - Tous travaux d'injection ou de consolidation du sol exécutés à moins de 50 mètres d'un ouvrage.

ANNEXE VII

Travaux effectués au voisinage des ouvrages souterrains de transport ou de distribution d'eau sous pression, de vapeur d'eau, d'eau surchauffée, d'eau chaude ou d'eau glacée et des ouvrages d'assainissement

I. - Tous travaux ou opérations exécutés en tout ou partie à moins de 2 mètres de l'aplomb, augmentés d'un mètre par mètre de profondeur d'excavation desdits ouvrages, et notamment :

1. Exécution de terrassements pour construction ou modification de barrages, plans d'eau, canaux ou fossés, voies ferrées, routes, parkings, ponts, passages souterrains ou aériens, fosses, terrains de sport ou de loisirs, fondations de bâtiments, de murs, de clôtures ou d'autres ouvrages ;

2. Ouverture, exploitation de mines, de carrières à ciel ouvert, de décharges publiques ou non ;

3. Travaux de pose, déplacement ou enlèvement de canalisations, drains, branchements enterrés de toute nature et interventions diverses sur ces ouvrages ;

4. Fouilles, forages, forages horizontaux, défonçages, enfoncements par battage ou tout autre procédé mécanique de piquets, pieux, palplanches, sondes perforatrices ou tout autre matériel de forage ;

5. Circulation d'engins ou de véhicules hors voirie pesant en charge plus de 7 tonnes par essieu (lorsque les canalisations de transport ou de distribution d'eau, d'eau chaude, d'eau surchauffée, de vapeur ou d'eau glacée et les ouvrages d'assainissement sont en caniveau en béton) ou plus de 3,5 tonnes au total (lorsque ces canalisations ou ouvrages sont enterrés directement), emprunts ou dépôts de matériaux ;

6. Pose d'éléments d'ancrage ou de haubanage aériens ou souterrains ;

7. Interventions sur canalisations enterrées, en particulier à la suite de fuites d'eau ;

8. Travaux de génie agricole tels que drainages, sous-solage, curages de fossés ;

9. Plantations d'arbres et désouchages effectués à l'aide de moyens mécaniques ;

10. Travaux de démolition.

II. - Tous les travaux et opérations exécutés à moins de 40 mètres d'un ouvrage souterrain visé ci-dessus lorsqu'ils comportent l'emploi d'explosifs ou sont susceptibles de transmettre des vibrations à l'ouvrage.

III. - Tous travaux d'injection ou de consolidation du sol exécutés à moins de 50 mètres d'un ouvrage.

ANNEXE VIII

Travaux de faible ampleur dispensés de demande de renseignements

Sont notamment considérés comme travaux de faible ampleur les travaux sur façade et sur cheminée, les branchements ponctuels, les réfections de toiture, la pose d'antenne, de système de vidéo-surveillance et de fenêtre de toit.

ÉLECTRICITÉ

I. - GÉNÉRALITÉS

Servitudes relatives à l'établissement des canalisations électriques.

Servitude d'ancrage, d'appui, de passage, d'élagage et d'abattage d'arbres.

Loi du 15 juin 1906, article 12, modifiée par les lois du 19 juillet 1922, du 13 juillet 1925 (art. 298) et du 4 juillet 1935, les décrets des 27 décembre 1925, 17 juin et 12 novembre 1938 et le décret n° 67-885 du 6 octobre 1967.

Article 35 de la loi n° 46-628 du 8 avril 1946 portant nationalisation de l'électricité et du gaz.

Ordonnance n° 58-997 du 23 octobre 1958 (art. 60) relative à l'expropriation portant modification de l'article 35 de la loi du 8 avril 1946.

Décret n° 67-886 du 6 octobre 1967 sur les conventions amiables portant reconnaissance des servitudes de l'article 12 de la loi du 15 juin 1906 et confiant au juge de l'expropriation la détermination des indemnités dues pour imposition des servitudes.

Décret n° 85-1109 du 15 octobre 1985 modifiant le décret n° 70-492 du 11 juin 1970 portant règlement d'administration publique pour l'application de l'article 35 modifié de la loi n° 46-628 du 8 avril 1946, concernant la procédure de déclaration d'utilité publique des travaux d'électricité et de gaz qui ne nécessitent que l'établissement de servitudes ainsi que les conditions d'établissement desdites servitudes.

Circulaire n° 70-13 du 24 juin 1970 (mise en application des dispositions du décret du 11 juin 1970) complétée par la circulaire n° LR-J/A-033879 du 13 novembre 1985 (nouvelles dispositions découlant de la loi n° 83-630 du 12 juillet 1983 sur la démocratisation des enquêtes publiques et du décret n° 85-453 du 23 avril 1985 pris pour son application).

Ministère de l'industrie et de l'aménagement du territoire (direction générale de l'industrie et des matières premières, direction du gaz, de l'électricité et du charbon).

II. - PROCÉDURE D'INSTITUTION

A. - PROCÉDURE

Les servitudes d'ancrage, d'appui, de passage, d'élagage et d'abattage d'arbres bénéficient :

- aux travaux déclarés d'utilité publique (art. 35 de la loi du 8 avril 1946) ;
- aux lignes placées sous le régime de la concession ou de la régie réalisée avec le concours financier de l'Etat, des départements, des communes ou syndicats de communes (art. 298 de la loi du 13 juillet 1925) et non déclarées d'utilité publique (1).

La déclaration d'utilité publique des ouvrages d'électricité en vue de l'exercice des servitudes est obtenue conformément aux dispositions des chapitres I^{er} et II du décret du 11 juin 1970 modifié par le décret n° 85-1109 du 15 octobre 1985.

La déclaration d'utilité publique est prononcée :

- soit par arrêté préfectoral ou arrêté conjoint des préfets des départements intéressés et en cas de désaccord par arrêté du ministre chargé de l'électricité, en ce qui concerne les ouvrages de distribution publique d'électricité et de gaz et des ouvrages du réseau d'alimentation générale en énergie électrique ou de distribution aux services publics d'électricité de tension inférieure à 225 kV (art. 4, alinéa 2, du décret n° 85-1109 du 15 octobre 1985) ;

(1) Le bénéfice des servitudes instituées par les lois de 1906 et de 1925 vaut pour l'ensemble des installations de distribution d'énergie électrique, sans qu'il y ait lieu de distinguer selon que la ligne dessert une collectivité publique ou un service public ou une habitation privée (Conseil d'Etat, 1^{er} février 1985, ministre de l'industrie contre Michaud : req. n° 36313).

MINES ET CARRIÈRES

I. - GÉNÉRALITÉS

Servitudes concernant les mines et carrières :

- servitudes de passage établies au profit des titulaires de titre minier, de permis d'exploitation de carrières ou d'autorisation de recherches de mines et de carrières ;
- servitudes d'occupation de terrains établies au profit des exploitants de mines, des exploitants et des titulaires d'un permis exclusif de recherche.

Code minier, articles 71, 71-1 à 71-6, 72, 73 et 109.

Décret n° 70-989 du 29 octobre 1970.

Ministère de l'industrie (direction générale de l'industrie et des matières premières, service des matières premières et du sous-sol).

II. - PROCÉDURE D'INSTITUTION

A. - PROCÉDURE

A l'amiable en cas d'accord des propriétaires intéressés.

Par arrêté préfectoral en cas d'échec des tentatives d'accord amiable, n'intervenant pour les servitudes d'occupation, qu'après que les propriétaires intéressés et les exploitants de la surface ont été mis à même de présenter leurs observations (art. 71-1 du code minier).

La demande adressée au préfet doit comporter notamment les indications nécessaires quant aux nom, qualités et domicile du demandeur, à l'objet et l'étendue des servitudes à établir, à la nature et à la consistance des travaux et installations projetés, à l'état des parcelles affectées avec indication du nom des propriétaires concernés. Elle doit également faire état des tentatives d'accord amiable.

Cette demande accompagnée d'un extrait du plan cadastral, comportant les zones concernées par les servitudes, est transmise par le préfet au directeur interdépartemental de l'industrie ainsi qu'aux différents maires intéressés et mise à la disposition du public.

Les propriétaires intéressés et leurs ayants-droit éventuels, l'exploitant de la surface s'il n'est pas propriétaire, disposent de quinze jours à dater de la notification qui leur est faite du dépôt de la demande, pour présenter leurs observations au préfet, lequel les transmet au directeur interdépartemental de l'industrie qui lui adresse en retour son avis motivé et ses propositions définitives. Le préfet autorise ensuite l'établissement de la servitude (décret n° 70-989 du 29 octobre 1970).

Servitudes de passage

Ces servitudes peuvent être autorisées à l'intérieur du périmètre minier et sous réserve d'une déclaration d'utilité publique des travaux projetés, à l'extérieur du dit périmètre, au bénéfice d'un titulaire de titres miniers (art. 71-2 du code minier) et dans les zones spéciales de recherche et d'exploitation de carrière définies après déclaration d'utilité publique, par décret en Conseil d'Etat, en faveur du bénéficiaire d'une autorisation de recherche de carrières ou d'un permis d'exploitation de carrières (art. 109 du code minier, décret n° 72-153 du 21 février 1972). Elles ne sont jamais autorisées dans les terrains attenants aux habitations ou clos de murs et de clôtures équivalentes, sans le consentement du propriétaire.

Les servitudes d'occupation temporaire

Ces servitudes sont autorisées dans les mêmes conditions que les servitudes de passage, elles peuvent bénéficier outre à l'exploitant d'une mine, à l'explorateur autorisé par le ministre chargé des mines et au titulaire exclusif de recherches (art. 71 du code minier).

Art. 71-4 (*Loi n° 70-1 du 2 janvier 1970, art. 18*). - Le propriétaire du terrain frappé des servitudes visées ci-dessus peut requérir l'achat ou l'expropriation du terrain si lesdites servitudes en rendent l'utilisation normale impossible. L'acquisition portera dans ce cas sur la totalité du sol si le propriétaire le requiert.

Art. 71-5 (*Loi n° 70-1 du 2 janvier 1970, art. 18*). - Les dispositions des articles 71 à 71-4 sont également applicables aux installations utilisant des produits miniers importés.

Art. 71-6 (1) (*Loi n° 70-1 du 2 janvier 1970, art. 18*). - Un décret en Conseil d'Etat fixera en tant que de besoin les conditions et modalités d'application des articles 71 et suivants.

Art. 72 (*Loi n° 70-1 du 2 janvier 1970, art. 19*). - Les servitudes d'occupation et de passage instituées en application des articles 71 à 71-6 ouvrent au profit du propriétaire du sol, de ses ayants droit et, notamment, des exploitants de la surface, un droit à être indemnisé sur la base du préjudice subi.

A cet effet, le propriétaire fait connaître au bénéficiaire des servitudes ou du permis, l'identité de ses ayants droit.

A défaut d'accord amiable, le prix du terrain ou des indemnités dues à raison de l'établissement de servitudes ou d'autres démembrements de droits réels ou de l'occupation sont fixés comme en matière d'expropriation.

Le juge apprécie, pour fixer le montant de l'indemnité, si une acquisition de droits sur ledit terrain a, en raison de l'époque où elle a eu lieu ou de toutes autres circonstances, été faite dans le but d'obtenir une indemnité plus élevée.

Les dispositions des deux alinéas précédents sont applicables à compter de la promulgation de la loi n° 70-1 du 2 janvier 1970 même si l'occupation des terrains a eu lieu en vertu d'une autorisation administrative antérieure à cette promulgation. Elles ne sont pas applicables aux autres dommages causés à la propriété par les travaux de recherches et d'exploitation ; la réparation de ces dommages reste soumise au droit commun.

Art. 73 (*Ordonnance n° 58-1186 du 10 décembre 1958 ; loi n° 70-1 du 2 janvier 1970, art. 19 ; loi n° 77-620 du 16 juin 1977, art. 18*). - Nonobstant les dispositions des articles 69 et 70 ci-dessus, et si l'intérêt général l'exige, l'expropriation des immeubles nécessaires aux travaux et installations visés à l'article 71 peut être poursuivie tant à l'intérieur qu'à l'extérieur du périmètre d'un titre minier, moyennant déclaration d'utilité publique dans les formes prévues à l'article 2 de l'ordonnance n° 58-997 du 23 octobre 1958 (2), à la demande du détenteur de ce titre, pour son compte ou celui d'une personne ou société désignée à cet effet.

Une déclaration d'utilité publique peut également être prononcée dans les mêmes formes pour les canalisations et installations destinées au transport et au stockage des produits de l'exploitation jusqu'aux points de traitement, de grosse consommation ou d'exportation, pour les aménagements et installations nécessaires au plein développement de la mine et, notamment, pour les cités d'habitation du personnel et les usines d'agglomération, de carbonisation et de gazéification, ainsi que les centrales, postes et lignes électriques, y compris les installations destinées au transport, au stockage ou à la mise en dépôt des produits ou déchets qui résultent de l'activité de ces usines. Les voies de communication, canalisations et installations de transport ainsi déclarées d'utilité publique pourront être soumises à des obligations de service public dans les conditions établies par le cahier des charges.

Art. 109 (*Loi n° 70-1 du 2 janvier 1970, art. 26*). - Lorsque la mise en valeur des gîtes d'une substance appartenant à la classe des carrières ne peut, en raison de l'insuffisance des ressources connues de cette substance ou pour toute autre cause, prendre ou garder le développement nécessaire pour satisfaire les besoins des consommateurs, l'économie générale du pays ou celle de la région, des décrets en Conseil d'Etat peuvent, après enquête publique de deux mois, définir les zones dans lesquelles le ministre chargé des mines peut accorder :

1° Des autorisations de recherches à défaut du consentement du propriétaire du sol, le titulaire d'une telle autorisation bénéficiant des dispositions des articles 71 à 71-6 du présent code ;

2° Des permis d'exploitation de carrières, conférant à leurs titulaires le droit d'exploiter les gîtes de cette substance, à l'exclusion de toute autre personne, y compris les propriétaires du sol, et d'invoquer le bénéfice des articles 71 à 73 du présent code. Ces permis d'exploitation tiennent lieu de l'autorisation prévue à l'article 106.

(1) Voir décret n° 70-989 du 29 octobre 1970.

(2) Voir code expropriation, article L. 11-2.

VOIES FERRÉES

I. - GÉNÉRALITÉS

Servitudes relatives aux chemins de fer.

Servitudes de voirie :

- alignement ;
- occupation temporaire des terrains en cas de réparation ;
- distance à observer pour les plantations et l'élagage des arbres plantés ;
- mode d'exploitation des mines, carrières et sablières.

Servitudes spéciales pour les constructions, les excavations et les dépôts de matières inflammables ou non.

Servitudes de débroussaillage.

Loi du 15 juillet 1845 modifiée sur la police des chemins de fer.

Code minier, articles 84 et 107.

Code forestier, articles L. 322-3 et L. 322-4

Loi du 29 décembre 1892 (occupation temporaire).

Décret-loi du 30 octobre 1935 modifié en son article 6 par la loi du 27 octobre 1942 relatif à la servitude de visibilité concernant les voies publiques et les croisements à niveau.

Décret du 22 mars 1942 modifié (art. 73-7°) sur la police, la sûreté et l'exploitation des voies ferrées d'intérêt général et d'intérêt local.

Décret n° 80-331 du 7 mai 1980 modifié portant règlement général des industries extractives et circulaire d'application du 7 mai 1980 et documents annexes à la circulaire.

Fiche note 11-18 BIG du 30 mars 1978.

Ministère chargé des transports (direction des transports terrestres).

II. - PROCÉDURE D'INSTITUTION

A. - PROCÉDURE

Application des dispositions de la loi du 15 juillet 1845 modifiée sur la police des chemins de fer, qui a institué des servitudes à l'égard des propriétés riveraines de la voie ferrée.

Sont applicables aux chemins de fer :

- les lois et règlements sur la grande voirie qui ont pour objet d'assurer la conservation des fossés, talus, haies et ouvrages, le passage des bestiaux et les dépôts de terre et autres objets quelconques (art. 2 et 3 de la loi du 15 juillet 1845 modifiée) ;
- les servitudes spéciales qui font peser des charges particulières sur des propriétés riveraines afin d'assurer le bon fonctionnement du service public que constituent les communications ferroviaires (art. 5 et suivants de la loi du 15 juillet 1845 modifiée) ;
- les lois et règlements sur l'extraction des matériaux nécessaires aux travaux publics (loi du 28 décembre 1892 sur l'occupation temporaire).

Les servitudes de grande voirie s'appliquent dans des conditions un peu particulières.

Alignement

L'obligation d'alignement s'impose aux riverains de la voie ferrée proprement dite et à ceux des autres dépendances du domaine public ferroviaire telles que les gares, les cours de gare et avenues d'accès non classées dans une autre voirie.

T 1 - SERVITUDES RELATIVES AUX CHEMINS DE FER

I - GENERALITES

A - Nom officiel de la servitude

- Servitudes relatives aux chemins de fer ou servitudes de grande voirie :
- alignement.
 - occupation temporaire des terrains en cas de réparation.
 - distance à observer pour les plantations et l'élagage des arbres plantés.
 - mode d'exploitation des mines, carrières et sablières.

Servitudes spéciales

- constructions.
- excavations.
- dépôt de matières inflammables ou non.

Servitudes de débroussaillage

B - Références des textes législatifs qui permettent de l'instituer

- Loi du 15 juillet 1845.
- Décret portant règlement d'administration publique du 11 septembre 1939.
- Code des Mines article 84.
- Code Minier article 107.
- Code Forestier article 180.
- Loi du 29 décembre 1892 occupation temporaire.
- Décret-loi du 30 octobre 1935 modifié en son article 6 par la loi du 27 octobre 1942 relatif à la servitude de visibilité concernant les voies publiques et les croisements à niveau.
- Décret n° 54.321 du 15 mars 1954 pour l'exploitation des carrières à ciel ouvert.
- Décret n° 59.962 du 31 juillet 1959 fixant les prescriptions spéciales à respecter pour les tirs à la mine aux abords du chemin de fer.
- Loi n° 55.434 du 18 avril 1955 relative aux restrictions apportées à la publicité aux abords des passages à niveau.
- Décret du 14 mars 1964 relatif aux voies communales.

C - Acte qui l'a instituée sur le territoire concerné par le P.L.U.

Loi du 15 juillet 1845 sur la police des chemins de fer.

D - Service Régional responsable de la servitude

Direction Régionale de la S.N.C.F.
POLE PATRIMOINE - A.I.R.
Groupe Domaine
4, rue Catalan
BP 91242
34011 - MONTPELLIER CEDEX 1

NOTICE TECHNIQUE
pour le report aux P.L.U. des servitudes grevant les propriétés riveraines du chemin de fer.

L'article 3 de la loi du 15 juillet 1845 sur la police des chemins de fer rend applicable aux propriétés riveraines de la voie ferrée, les servitudes prévues par les règlements sur la grande voirie et qui concernent notamment :

- l'alignement,
- l'écoulement des eaux,
- la distance à observer pour les plantations et l'élagage des arbres plantés.

D'autre part, les articles 5 et 6 de ladite loi instituent des servitudes spéciales en ce qui concerne les distances à respecter pour les constructions et les excavations le long de la voie ferrée.

De plus, en application du décret-loi du 30 octobre 1935 modifié par la loi du 27 octobre 1942, des servitudes peuvent grever les propriétés riveraines du chemin de fer en vue d'améliorer la visibilité aux abords des passages à niveau.

Les distances fixées par la loi du 15 juillet 1845 sont calculées à partir de la limite légale du chemin de fer, laquelle est indépendante de la limite réelle du domaine concédé à la S.N.C.F.

Selon l'article 5 de cette loi, la limite légale du chemin de fer est déterminée de la manière suivante :

- a) *Voie en plate-forme sans fossé : Une ligne idéale tracée à 1,50 m du bord du rail extérieur (figure 1).*

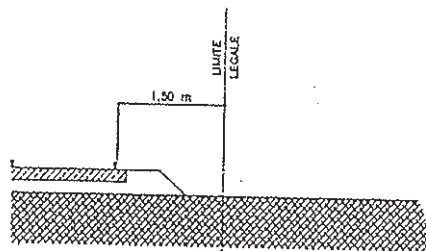


Figure 1

- b) *Voie en plate-forme avec fossé : Le bord extérieur du fossé (figure 2).*

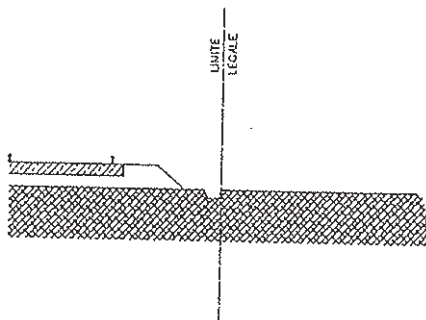


Figure 2

- c) *Voie en remblai : L'arête inférieure du talus de remblai (figure 3)
ou le bord extérieur du fossé si cette voie comporte un fossé (figure 4).*

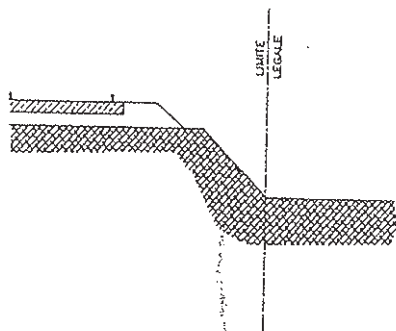


Figure 3

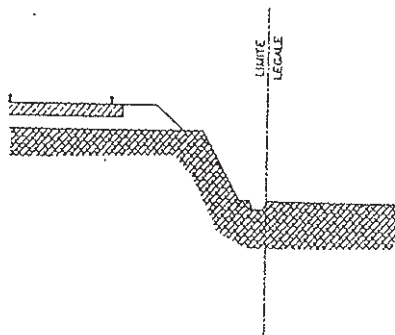


Figure 4

TÉLÉCOMMUNICATIONS

I. - GÉNÉRALITÉS

Servitudes d'élagage relatives aux lignes de télécommunications empruntant le domaine public.

Code des postes et télécommunications, article L. 65-1.

Ministère des postes, télécommunications et de l'espace (direction de la production, service du trafic, de l'équipement et de la planification).

II. - PROCÉDURE D'INSTITUTION

A. - PROCÉDURE

Arrêté préfectoral fixant les travaux d'élagage des plantations qui gênent ou risquent de gêner le bon fonctionnement du réseau de télécommunications, intervenant en cas de non-observation par les riverains du domaine public de cette obligation légale.

Si le domaine public emprunté par les lignes appartient à une autre collectivité que l'Etat, l'arrêté préfectoral devra être précédé d'un avis de cette collectivité, émis un mois avant, et suivi d'un délai d'exécution porté de 15 à 45 jours.

S'agissant de l'élagage des plantations appartenant au domaine public de l'Etat ou d'une collectivité publique, il convient de se référer aux prescriptions des règlements de voirie en vigueur qui, en principe, font supporter les frais des travaux à l'administration des postes et télécommunications.

B. - INDEMNISATION

Aucune indemnité n'est accordée au titre de cette servitude, sauf en cas d'élagage abusif où la responsabilité de l'administration chargée des postes et télécommunications peut se trouver engagée sur le fondement des dommages de travaux publics.

En revanche, si l'absence d'élagage provoque un dommage à une installation téléphonique, la procédure de contravention de grande voirie peut être mise en œuvre à l'encontre du propriétaire, sur le fondement des articles L. 70, L. 71, R. 43 et R. 44 du code des postes et des télécommunications.

C. - PUBLICITÉ

Notification individuelle de l'arrêté préfectoral établissant les travaux d'élagage (art. L. 65-1 du code des postes et des télécommunications).

III. - EFFETS DE LA SERVITUDE

A. - PRÉROGATIVES DE LA PUISSANCE PUBLIQUE

1° Prérogatives exercées directement par la puissance publique

Possibilité d'exécuter d'office les opérations d'élagage en cas de refus des propriétaires, fermiers ou leurs représentants, riverains de la voie publique.

Possibilité d'utiliser la procédure de contravention de grande voirie en cas de dommages aux lignes.

mise en demeure d'effectuer les travaux adressée par le représentant de l'Etat dans le département, et à défaut de leur exécution dans un délai qui ne peut être inférieur à quinze jours, les opérations d'élagage peuvent être exécutées d'office par l'administration, aux frais des propriétaires, fermiers, ou leurs représentants, riverains de la voie publique.

Dans le cas où le domaine public emprunté par les lignes appartient à une collectivité publique autre que l'Etat, le représentant de l'Etat dans le département demande l'avis de cette collectivité un mois au moins avant de procéder à la mise en demeure.

TITRE III

SERVITUDES RADIOÉLECTRIQUES

CHAPITRE I^{er}

SERVITUDES DE PROTECTION DES CENTRES RADIOÉLECTRIQUES D'ÉMISSION ET DE RÉCEPTION CONTRE LES OBSTACLES (1)

Art. R. * 21. - Autour de chaque station émettrice ou réceptrice d'ondes radioélectriques utilisant des aériens directifs, ainsi qu'autour des laboratoires et centres de recherches radioélectriques, il peut être créé deux zones de servitudes respectivement dites « zone primaire de dégagement » et « zone secondaire de dégagement ».

Entre deux centres assurant une liaison radioélectrique par ondes de fréquence supérieure à 30 megahertz (c'est-à-dire de longueur d'onde inférieure à 10 mètres), il peut être créé une zone de servitude dite « zone spéciale de dégagement ».

Il peut également être créé une zone de servitude dite « secteur de dégagement » autour des stations de radiorepérage ou de radionavigation d'émission ou de réception.

Art. R. * 22. - La distance séparant la limite d'un centre radioélectrique de toute nature et le périmètre des zones de servitudes ne peut excéder :

- 2 000 mètres dans le cas d'une zone secondaire de dégagement ;
- 400 mètres dans le cas d'une zone primaire de dégagement entourant une installation de sécurité aéronautique ou un centre radiogoniométrique ;
- 200 mètres dans le cas d'une zone primaire de dégagement entourant un centre autre que ceux précités ;
- 5 000 mètres dans le cas d'un secteur de dégagement.

La limite d'un centre est définie comme étant le contour du polygone de surface minimum englobant tous les éléments rayonnants ou collecteurs existants ou projetés. Toutefois, lorsque la distance entre deux points quelconques de ce contour excède 2 000 mètres, l'ensemble des éléments rayonnants ou collecteurs doit être fractionné en plusieurs îlots dont les limites particulières répondent à la définition ci-dessus ; les zones de servitudes sont alors déterminées à partir de la limite de chacun de ces îlots.

Les différentes zones ainsi déterminées peuvent faire l'objet d'un seul décret de servitudes même lorsqu'elles ne se recoupent pas mutuellement.

Art. R. * 23. - La largeur d'une zone spéciale de dégagement protégeant une liaison radioélectrique entre deux points fixes comptés perpendiculairement à la projection horizontale du trajet des ondes radioélectriques ne peut excéder 50 mètres de part et d'autre de cette projection. Les constructions et obstacles situés dans la zone de dégagement définie au présent alinéa doivent se trouver à 10 mètres au-dessous de la ligne droite joignant les aériens d'émission et de réception, sans cependant que la limitation de hauteur imposée à une construction puisse être inférieure à 25 mètres.

La largeur d'un secteur de dégagement protégeant une station de radiorepérage ou de radionavigation ne peut excéder la largeur du secteur angulaire exploré par la station, augmenté, s'il y a lieu, d'une marge de sécurité d'un degré au plus au-delà des deux limites de ce secteur.

Art. R. * 24. - Dans toute zone primaire, secondaire ou spéciale de dégagement, ainsi que dans tout secteur de dégagement, il est interdit, sauf autorisation du ministre dont les services exploitent ou contrôlent le centre, de créer des obstacles fixes ou mobiles dont la partie la plus haute excède une cote fixée par le décret prévu à l'article R. * 25.

Lorsque la configuration du terrain le permet, les zones sont divisées en plusieurs parties, une cote particulière étant fixée pour chaque partie.

Dans la zone primaire de dégagement d'une station de sécurité aéronautique ou d'un centre radiogoniométrique, il est en outre interdit de créer ou de conserver tout ouvrage métallique fixe ou mobile, des étendues d'eau ou de liquides de toute nature pouvant perturber le fonctionnement de cette installation ou de cette station.

Dans la zone primaire de dégagement d'une station de sécurité aéronautique, il est également interdit de créer ou de conserver des excavations artificielles pouvant perturber le fonctionnement de cette station.

(1) Dispositions prises en Conseil d'Etat pour l'exécution des articles L. 54 et suivants.