


DEPARTEMENT DU GARD
COMMUNE DE LA GRAND COMBE




**MODIFICATION SIMPLIFIEE n°1
Zone UE1 « Trescol »**


**3.2 Extrait du règlement graphique
PLU modifié (planche 4)**


Echelle : 1/3500

Mai 2017

Modification simplifiée 1	26 avril 2017			
PLU	19 juin 2003	24 septembre 2010	x	16 janvier 2014
Procédure	Prescription	Arrêt du projet	Publication	Approbation

 Limite de zones du PLU

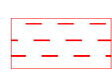
 Espaces Boisés classés

 Emplacements réservés


 Périmètre de ZAC

 Élément de patrimoine - Article L123-1-5.7

Risque minier (emprise reportée à titre indicatif)

 Zones d'aléas de l'étude géoderis - Porter à connaissance du 22 Mai 2012
(voir annexe n°6.8.3)

Risque "retrait/gonflement des argiles" (emprise reportée à titre indicatif)

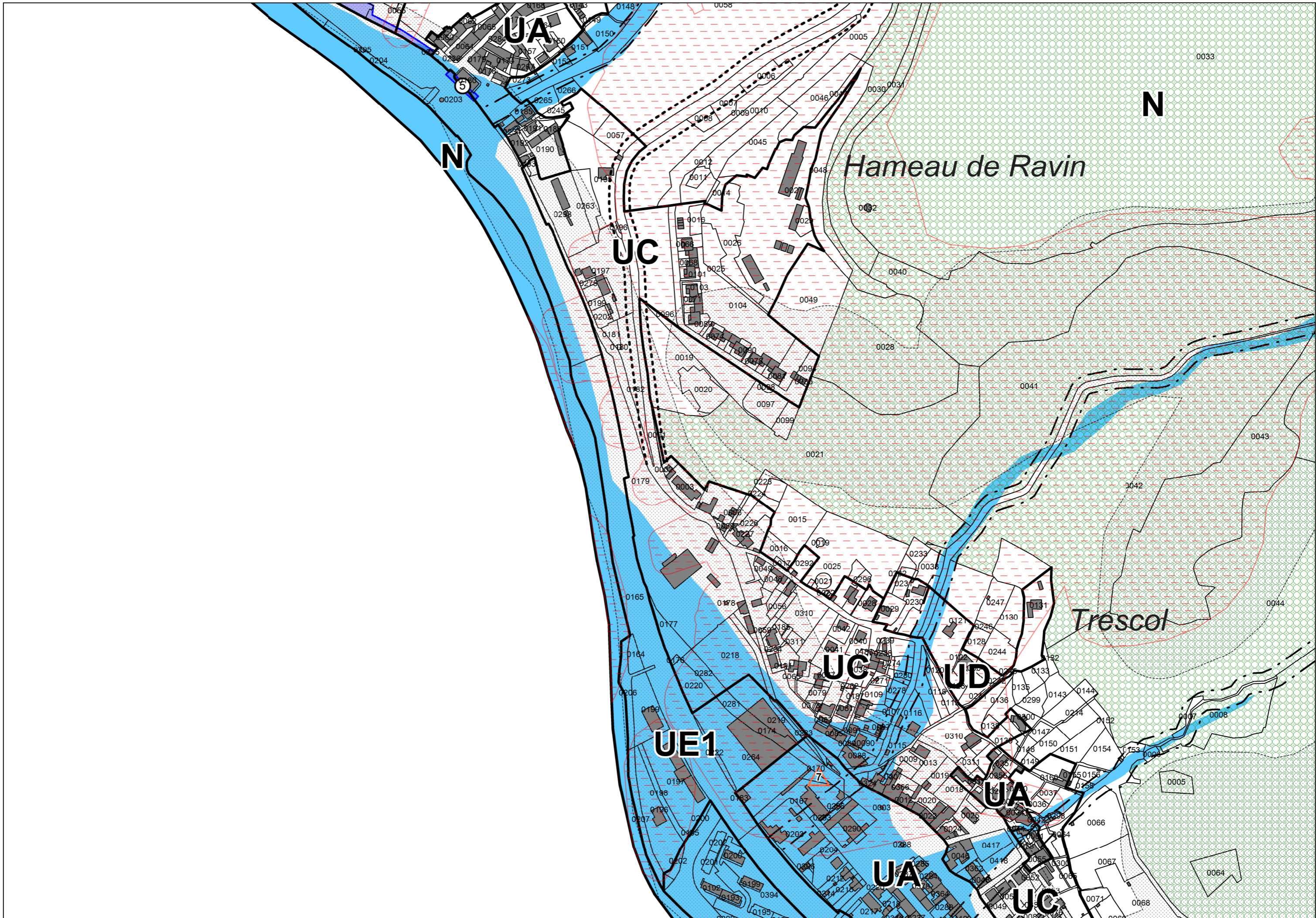
 Conditions spéciales de construction (voir annexe n°6.8.4)

Risque inondation (emprise reportée à titre indicatif)

 Plan de prévention des risques inondation (voir annexe n°6.8.1)

----- Recul des constructions - Routes départementales

— - - Recul des constructions - Cours d'eau (franc bord)



UA

N

Hameau de Ravin

UC

N

Trescol

UC

UD

UE1

UA

UA

UC

5

7