


DEPARTEMENT DU GARD
COMMUNE DE LA GRAND COMBE



**MODIFICATION SIMPLIFIEE n°1
Zone UE1 « Trescol »**

**3.1 Extrait du règlement graphique
PLU actuel (planche 4)**


Septembre 2017

Echelle : 1/3500

Modification simplifiée 1	26 avril 2017	X	X	25 septembre 2017
PLU	19 juin 2003	24 septembre 2010	x	16 janvier 2014
Procédure	Prescription	Arrêt du projet	Publication	Approbation

 Limite de zones du PLU


 Espaces Boisés classés

 Emplacements réservés

 Périmètre de ZAC

 Elément de patrimoine - Article L123-1-5.7

Risque minier (emprise reportée à titre indicatif)

 Zones d'aléas de l'étude géoderis - Porter à connaissance du 22 Mai 2012
(voir annexe n°6.8.3)

Risque "retrait/gonflement des argiles" (emprise reportée à titre indicatif)

 Conditions spéciales de construction (voir annexe n°6.8.4)

Risque inondation (emprise reportée à titre indicatif)

 Plan de prévention des risques inondation (voir annexe n°6.8.1)

----- Recul des constructions - Routes départementales

— . - Recul des constructions - Cours d'eau (franc bord)

